

## Pokyny závodů

Sobota 15. dubna 2023

### **LUCIFER Mistrovství a Veteraniáda ČR v nočním OB**

Neděle 16. dubna 2023

### **Český pohár, INOV-8 CUP – žebříček A – krátká trať**

- Pořádající orgán: Český svaz orientačních sportů
- Pořádající subjekt: SKOB Slaný (SLA)
- Zařazení do soutěží: závod Českého poháru (neděle)  
závod INOV-8 CUP – žebříček A 2023 (neděle)  
závod Rankingu 2023, koeficient 1,04 (sobota), 1,06 (neděle)  
závod Rankingu veteránů 2023
- Datum: 15. dubna 2023 – sobota – noční závod  
16. dubna 2023 – neděle – krátká trať
- Místo (centrum): **Petrohrad** – [zahrada Psychiatrické léčebny](#) (GPS: 50.1253111N, 13.4430203E)
- Parkování: Dle pokynů pořadatelů na místních komunikacích. Dodržujte pravidla silničního provozu, neparkujte před vjezdy.
- Prezentace: V centru závodů      sobota: 18:30 – 20:30 hod.  
neděle: 10:00 – 11:30 hod.
- Oddíly, které mají vklady v pořádku, na prezentaci nemusí. Doklad o zaplacení si vytiskněte z Orisu. Pokud budete potřebovat doklad potvrdit, zastavte se na prezentaci, doklad vám potvrdíme nebo zašlete požadavek mailem, následně vám pošleme potvrzený doklad naskenovaný.
- Dohlášky na místě: Po oba dny pouze omezeně dle možností pořadatele do kategorií T a nejlépe s vlastním SI čipem. Cena dohlášky na místě 270 Kč. Cena zapůjčení klasického kontaktního čipu 50 Kč/závod, vratná záloha pro neregistrované závodníky 1000 Kč.
- Systém ražení: Sportident – nastaveno do režimu bezdotykového ražení BEACON (umožňující ražení do vzdálenosti 0,5 m). Jeden SI čip nesmí být v závodě použit vícekrát.
- Při poruše elektronického ražení razí závodníci kamkoliv do mapy klasickými kleštěmi. Mapu s náhradním ražením pak odevzdají rozhodčímu v cíli, který ji označí registračním číslem a jménem závodníka.
- V prvním startovním koridoru je každý závodník povinen vynulovat čip v elektronické krabičce CLEAR. Ve druhém koridoru je povinen provést kontrolu čipu v krabičce CHECK.
- V posledním koridoru bude umístěná krabička SIAC test.  
Krabička SIAC Battery test bude k dispozici u prezentace.
- Start 00: **sobota:** 21:00 hod., intervalově dle startovní listiny  
**neděle:** 12:00 hod., intervalově dle startovní listiny

Kategorie T mají po oba dny oddělený startovní koridor a mohou startovat kdykoliv v době otevření startu přes startovací krabičku podle pokynů pořadatele.

**U MČR NOB** u kategorií DH16, DH18 a H21 jsou na trati využity rozdělovací metody. Z toho důvodu je startovní listina v těchto kategoriích rozdělena na podkategorie L (lichá) a S (sudá). Dejte pozor na odebrání správné mapy na startu!

Popisy kontrol: Samoobslužný odběr na startu ve druhém koridoru (nůžky, lepicí páska a zvýrazňovač budou k dispozici). Pro noční závod budou popisy vytištěny i na mapě.

Startovní čísla: Pouze v neděli závodníci přihlášení do série ŽA a závodníci kategorií DH21E, viz [startovní listiny](#). Čísla budou k samoobslužnému odběru před startem poblíž vyvěšených startovních listin.

Došlo k přesunům mezi kategoriemi DH21EAB dle Rankingu, sledujte [startovní listiny](#) a odeberte si správnou mapu.

GPS tracking: Vybraní závodníci kategorií DH21, DH20 (seznam bude zveřejněn na [webu závodu](#) a v Orisu) poběží s GPS jednotkami.

Výdej GPS jednotek:

**sobota:** cestou na start (250 m před startem) v altánku

**neděle:** v těsné blízkosti startu

Sobota MČR NOB:

<https://www.tulospalvelu.fi/gps/20230415D21>

<https://www.tulospalvelu.fi/gps/20230415H21>

<https://www.tulospalvelu.fi/gps/20230415H20>

<https://www.tulospalvelu.fi/gps/20230415D20>

GPS záznam bude uvolněn v neděli ve 14:30 hod.

Neděle ČP a ŽA

<https://www.tulospalvelu.fi/gps/20230416D20>

<https://www.tulospalvelu.fi/gps/20230416H20>

<https://www.tulospalvelu.fi/gps/20230416H21E>

<https://www.tulospalvelu.fi/gps/20230416D21E>

GPS záznam bude uvolněn v neděli ve 14:30 hod.

Kontroly: Při nočním závodu nebudou použity reflexní prvky.

Vzdálenosti: ubytování – parkoviště: 7500 m

parkoviště – centrum: 200 – 1000 m

centrum – start: **sobota:** 1000 m/35 m (modrobílé fáborky)

cesta na start kříží doběh závodníků, dbejte pokynů pořadatelů

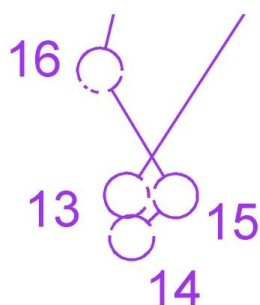
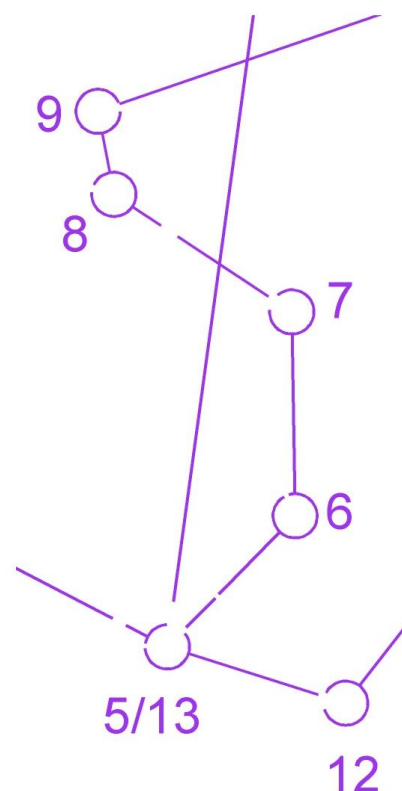
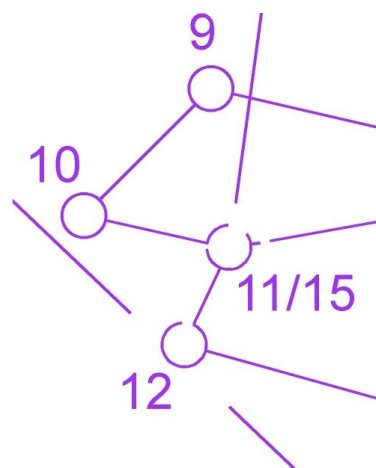
**neděle:** 1800 m/70 m (modrobílé fáborky)

K dispozici budou pytle na oblečení, které bude průběžně převáženo do centra, prosíme závodníky, aby si oblečení vložili do vlastního igelitového sáčku a popsali svým jménem.

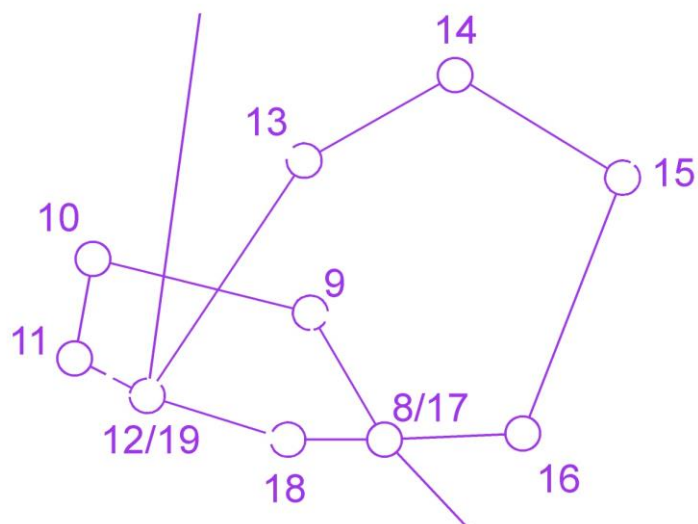
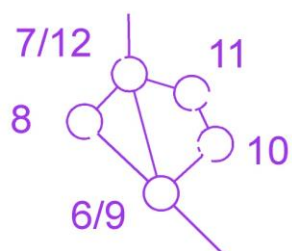
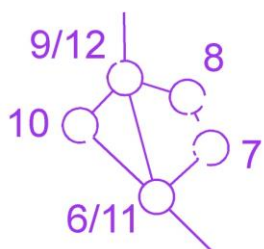
**Po oba dny vede cesta na start po silnici, dbejte zvýšené pozornosti.**

cíl – centrum: 0 m

Závodní prostor:	lesní prostor mezi obcemi Petrohrad – Chotěšov – Jesenice – Stebno
Mapa:	<p><b>sobota:</b> Petrohrad, měřítko 1:10 000, E= 5 m, formát A3 pro kat. D20, D35, H16, H18, H20, H21, H35, H50, H55, T5, ostatní kat. formát A4, na mapách budou popisy kontrol.</p> <p><b>neděle:</b> Petršpurk, měřítko 1:10 000, E=5 m, formát A4, bez popisů kontrol na mapě.</p> <p>stav březen 2023, mapoval Roman Horký, mapový klíč: ISOM 2017-2, mapy budou na vodovzdorném materiálu Pretex, ofsetový tisk (ŽAKET), mapa je v kamenitých částech prostoru generalizována, vývraty nejsou mapovány.</p>
Zvláštní mapové symboly:	<p>černý křížek – výrazný umělý objekt</p> <p>hnědý trojúhelníček – plošina</p>
Terén:	<p>V severní části členitý s velkým množstvím terénních a situačních detailů – žulové kameny, srázy, skalky a balvany, skupiny kamenů a skupiny balvanů, na úbočích častá balvanová pole a místy vysoké skalní srázy a skály; průběžnost porostově převážně dobrá, avšak ztížená kameny, někde i popadanými klacky a stromy po tornádu v roce 2021; výskyt bukových náletů a ostružin. Doporučujeme zakrytí dolních končetin a tejpování.</p> <p>V jižní polovině je terén zvlněný, dobře průběžný s terénními a porostovými detaily téměř bez kamenů.</p> <p>Staré nefunkční ohradníky jsou mapovány jako překonatelný plot a objevují se i uprostřed lesa, nejen na okraji pastvin, pozor při NOB, zejména při postupu na předsběrku.</p> <p>Celý prostor má středně hustou síť komunikací v listnatém (hlavně dubovém) nebo smíšeném lese. Nadmořská výška 375 až 503 m n.m.</p> <p>Nedělní krátká trať proběhne pouze v severní části prostoru.</p>
Povinné úseky:	start – začátek orientace; sběrná kontrola – cíl bude značeno oranžovobílými fáborky
Zakázané prostory:	Kromě zákazů uvedených v Pravidlech OB (Kapitola 13. Prostory s omezeným přístupem) je zakázáno překonávat nepřekonatelné ploty a vstupovat na skládky dřeva.
Parametry tratí:	Jsou k dispozici na <a href="#">webu závodu</a> a v Orisu.
Tratě:	U některých kategorií v sobotu i v neděli dochází ke křížení a/nebo mají v sobotu uzlovou kontrolu i bez rozdělovací metody, dbejte správného pořadí kontrol!



V sobotu je u kategorií DH16 a DH18 použita rozdělovací metoda typu phí loop se dvěma uzlovými kontrolami. U kategorie H21 je také použita phí loop rozdělovací metoda, avšak diagonála jde mimo loop. Dbejte správného směru i pořadí!



Časový limit:

**sobota:** 140 min., uzavření cíle v neděli 2:00 hod.

**neděle:** 90 min., uzavření cíle v neděli 16:00 hod.

Cíl:

Mapy se budou v cíli vybírat po oba dny. Výdej map ze sobotního i nedělního závodu bude probíhat po odstartování posledního závodníka nedělního závodu, tj. přibližně ve 14:15 hod.

Vyčítací jednotka bude umístěna v místě prezentace. **Každý závodník je povinen nechat si bezprostředně po doběhu vyčíst čip v prostoru prezentace, i v případě, že závod nedokončí.**

- Průběžné výsledky: Budou zveřejňovány on-line: <https://oresults.eu/> a na LCD obrazovkách v centru. Konečné výsledky budou umístěny na [webu závodu](#) a v Orisu – [sobota](#), [neděle](#).
- Vyhlášení vítězů: Vyhlášení obou závodů proběhne v neděli po ukončení závodu na krátké trati. Nejdříve bude vyhlášen sobotní závod a následně nedělní. Budou vyhlášeni první tři závodníci sobotního Mistrovství ČR (kat. DH16-DH21) a Veteraniády (kat. DH35-80) a první tři závodníci nedělního závodu pouze v kat. DH14-DH21A,E. Ostatní kategorie vyhlášovány nebudou.  
Předpokládaný čas vyhlášení je 15:30 hod. Bude upřesněno komentátorem.
- Občerstvení na trati: Pro všechny závodníky po oba dny po doběhu v cíli voda a šťáva. Vlastní nádoby na pití vítány.  
Při sobotním nočním závodě bude občerstvení pro kategorie D21, H18, H20, H21, H35 i na trati na kontrole. K dispozici bude čistá voda.  
Při nedělním závodě bude k dispozici čistá voda před startem.
- Občerstvení v centru: V neděli v centru závodů stánek s občerstvením (grilované maso, klobásy, hermelín, párek, pivo, limo) – ve stánku nelze platit kartou, vlastní kelímky na pití vítány; dále bude možnost zakoupit kávu a něco sladkého ve stánku O-Kafe. V budově léčebny bude otevřen kiosek.  
**V sobotu nebude občerstvení** zajištěno, vybavte se vlastní svačinou a pitím. Bude otevřen stánek O-Kafe s teplými nápoji.
- Třídění odpadu: žluté pytle – pouze čisté plasty (kelímky, lahve od pití atp.)  
černé pytle – směsný odpad, plasty od jídla atp.  
Pytle na odpad a odvoz odpadu zajišťuje společnost Rumpold.
- Hlídní dětí: Pořadatel nezajišťuje.
- WC: K dispozici budou v centru mobilní toalety a pisoár TOI TOI, dále budou toalety poblíž startu nočního i denního závodu. Prosíme neznečišťujte les a udržujte čistotu.
- Mytí: V blízkosti cíle bude k dispozici koryto TOI TOI, šetřete vodou.  
Přísný zákaz mytí v jezírkách v prostoru léčebny.
- První pomoc: Drobná poranění budou ošetřena v cíli, ostatní v nemocnici v Rakovníku nebo Žatci.
- Ubytování: Zástupci klubů, kteří mají přes Oris objednané ubytování ze soboty na neděli v RS v Jesenici „Pod Kempem“ (chatky jsou vybavené lůžkovinami; tělocvična s vlastní karimatkou a spacákem, není vytápěná) mají možnost se v sobotu ubytovat a vyzvednout si stravenky na nedělní snídani v průběhu podvečera (od 17:00 do 21:00 hod.) přímo v kempu u zástupců pořadatele.  
Od 21:30 bude možnost vyzvednout si stravenky pro snídani v centru závodu na prezentaci. Bez stravenky nebude snídaně vydána. Žádáme ubytované závodníky, aby po snídani uvolnili místo pro další strávnický a zbytečně se v jídelně nezdržovali. V areálu jsou ubytované i další skupiny návštěvníků. Snídaně se podává od 8 do 10 hod.  
Chatky i tělocvičnu opusťte v neděli do 11:00 hod. Udržujte pořádek a buďte při nočním návratu ohleduplní k ostatním ubytovaným.

**Platí zákaz nocování závodníků v prostoru shromaždiště závodů!**

- Hlavní funkcionáři: ředitel závodu: Helena Zemková R3  
hlavní rozhodčí: Ludmila Hrdličková R1  
stavitel tratí: Jan Hanák R2
- Jury: **sobota:** Jan Netuka R1, Roman Zbranek R1, Jan Mrázek R1  
**neděle:** Roman Zbranek R1, Dominika Plochová R1, Pavel Kurfürst R2
- Informace: web závodu: <http://petrohrad2023.skobslany.cz/>, mail: [h.zemkova@seznam.cz](mailto:h.zemkova@seznam.cz)
- Protesty: písemně doložené vkladem 400,- Kč hlavnímu rozhodčímu v termínu dle Pravidel OB čl. 25.1; mailem dle Pravidel OB čl. 25.2 na adresu: [hrdlickova.lu@seznam.cz](mailto:hrdlickova.lu@seznam.cz)
- Předpis: Závodí se dle platných Pravidel OB, Soutěžního řádu soutěží sekce OB ČSOS a Prováděcích předpisů k soutěžím sekce OB ČSOS v roce 2023.
- Ochrana os. údajů: Přihlášením se na tento závod každý účastník souhlasí se zveřejněním svých osobních údajů v platném formátu ČSOS a to v podobě přihlášky, startovky a výsledků na [webu závodu](#) a v [informačním systému ORIS](#). Závodníci běžící s GPS jednotkou souhlasí s tím, že bude zaznamenávána trasa jejich pohybu v průběhu závodu.
- Fotografování: V průběhu akce budou pořizovány zpravodajské fotografie sloužící k informování veřejnosti o proběhlém závodě, vyúčtování dotací na akci atd. v souladu s § 89 zákona č. 89/2012 Sb., Občanského zákoníku.  
Dále zde mohou být pořizovány fotografie k osobní potřebě závodníků (jako vzpomínka na závody, pro propagaci klubu OB) zejména z vyhlášení výsledků a doběhu do cíle. V případě, že nesouhlasíte s fotografováním, oznamte to, prosím, explicitně fotografovi.  
**Pořadatel, závodníci a další zúčastněné osoby se zavazují, že na pořizovaných fotografiích a videozáznamech nebudou hospitalizované osoby a personál léčebny. Žádáme všechny účastníky závodů o dodržení této podmínky. Děkujeme.**
- Upozornění: Závodníci závodí na vlastní nebezpečí!  
Je nutné dodržovat lesní zákon a zásady ochrany přírody!  
Prostor shromaždiště a centra závodů je veřejně přístupným místem. Zákaz volného pobíhání psů. Za své věci si každý zodpovídá sám.  
Provozování prodejní nebo propagační činnosti (kromě propagace závodů) je možné pouze se souhlasem ředitele závodu.

Ludmila Hrdličková  
hlavní rozhodčí

Helena Zemková  
ředitelka závodu

---

Konání akce umožnil podnik Lesy České republiky, s.p.:



Děkujeme za spolupráci a vstřícný přístup:



PSYCHIATRICKÁ LÉČEBNA  
PETROHRAD



Obec  
**Petrohrad**

a majitelům části závodního prostoru:

**Pavlu Šilhánkovi a Petrohradské společnosti s.r.o.**

Akce je pořádána za finanční podpory:



**Rumpold**  
PART OF SAUBERMACHER

Odměny pro vítěze připravili:

**LUCIFER**  
WWW.LUCIFERLIGHTS.NET



PSYCHIATRICKÁ LÉČEBNA  
PETROHRAD





